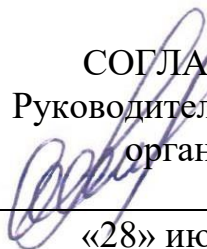



Документ подписан простой электронной подписью
Информация о владельце:
ФИО: Котенкова Светлана Владимировна
Должность: Директор
Дата подписания: 15.07.2024 14:38:43
Уникальный идентификатор документа:
4416d113ff2a6a4b931882373c1cf1143b8cd7bc

ФЕДЕРАЛЬНОЕ АГЕНТСТВО ЖЕЛЕЗНОДОРОЖНОГО ТРАНСПОРТА

**Федеральное государственное бюджетное образовательное учреждение
высшего образования
«Петербургский государственный университет путей сообщения
Императора Александра I»
(ФГБОУ ВО ПГУПС)
Калужский филиал ПГУПС**

СОГЛАСОВАНО
Руководитель профильной
организации

Н.А. Перушин
«28» июня 2024 г.

УТВЕРЖДАЮ
Директор филиала

С.В. Котенкова
«28» июня 2024 г.

РАБОЧАЯ ПРОГРАММА УЧЕБНОЙ ПРАКТИКИ

**УП.01.01. УЧЕБНАЯ ПРАКТИКА ПО ПРОВЕДЕНИЮ
ГЕОДЕЗИЧЕСКИХ РАБОТ ПРИ ИЗЫСКАНИЯХ ПО
РЕКОНСТРУКЦИИ, ПРОЕКТИРОВАНИЮ, СТРОИТЕЛЬСТВУ И
ЭКСПЛУАТАЦИИ ЖЕЛЕЗНЫХ ДОРОГ**


для специальности
23.02.08 Строительство железных дорог, путь и путевое хозяйство

Квалификация – **Техник**
вид подготовки - базовая

Форма обучения - очная

Калуга
2024

Рассмотрено на заседании ЦК специальных дисциплин специальности 23.02.08 Строительство железных дорог, путь и путевое хозяйство протокол № 11 от «28» июня 2024 г.

Председатель  /А.В. Ларин/

Рабочая программа учебной практики УП.01.01 «Учебная практика по проведению геодезических работ при изысканиях по реконструкции, проектированию, строительству и эксплуатации железных дорог» разработана на основе Федерального государственного образовательного стандарта среднего профессионального образования (далее ФГОС СПО) по специальности 23.02.08 Строительство железных дорог, путь и путевое хозяйство (базовая подготовка), утвержденного приказом Министерства образования и науки РФ №1002 от 13.08.2014.

Разработчики программы:

Амосов А.В., преподаватель Калужского филиала ПГУПС
Киселев В.И., преподаватель Калужского филиала ПГУПС

Рецензенты:

Варламов А.И., преподаватель Калужского филиала ПГУПС (*внутренний рецензент*)

Перушин Н.А., зам. начальника Калужской дистанции структурного подразделения Московской железной дороги дирекции инфраструктуры

СОДЕРЖАНИЕ

1. ПАСПОРТ РАБОЧЕЙ ПРОГРАММЫ УЧЕБНОЙ ПРАКТИКИ	4
2. СТРУКТУРА И СОДЕРЖАНИЕ УЧЕБНОЙ ПРАКТИКИ	6
3. УСЛОВИЯ РЕАЛИЗАЦИИ УЧЕБНОЙ ПРАКТИКИ	8
4. КОНТРОЛЬ И ОЦЕНКА РЕЗУЛЬТАТОВ ОСВОЕНИЯ УЧЕБНОЙ ПРАКТИКИ	11

1. ПАСПОРТ РАБОЧЕЙ ПРОГРАММЫ УЧЕБНОЙ ПРАКТИКИ

1.1. Область применения рабочей программы

Рабочая программа учебной практики УП.01.01 «Учебная практика по проведению геодезических работ при изысканиях по реконструкции, проектированию, строительству и эксплуатации железных дорог» является частью программы подготовки специалистов среднего звена в соответствии с ФГОС по специальности СПО 23.02.08 Строительство железных дорог, путь и путевое хозяйство (базовая подготовка) в части освоения вида профессиональной деятельности (ВПД): ВПД.01 Проведение геодезических работ при изысканиях по реконструкции, проектированию, строительству и эксплуатации железных дорог и формирования следующих профессиональных компетенций:

ПК 1.1 Выполнять различные виды геодезических съемок.

ПК 1.2 Обрабатывать материалы геодезических съемок.

ПК 1.3 Производить разбивку на местности элементов железнодорожного пути и искусственных сооружений для строительства железных дорог.

1.2. Место учебной практики в структуре программы подготовки специалистов среднего звена

УП.01.01 «Учебная практика по проведению геодезических работ при изысканиях по реконструкции, проектированию, строительству и эксплуатации железных дорог» относится к профессиональному модулю ПМ.01 Проведение геодезических работ при изысканиях по реконструкции, проектированию, строительству и эксплуатации железных дорог по специальности 23.02.08 Строительство железных дорог, путь и путевое хозяйство (базовая подготовка).

1.3. Требования к результатам освоения учебной практики

УП.01.01 «Учебная практика по проведению геодезических работ при изысканиях по реконструкции, проектированию, строительству и эксплуатации железных дорог» направлена на формирование у обучающихся умений и приобретение первоначального практического опыта.

В результате освоения рабочей программы учебной практики обучающийся должен иметь первоначальный практический опыт:

- *практический опыт работы с геодезическими приборами.*

В результате освоения рабочей программы учебной практики обучающийся должен уметь:

- *производить тахеометрическую съемку участка местности;*

- *разбивать и нивелировать трассу;*

- *разбивать круговые кривые;*

- *строить подробный продольный профиль трассы с проектированием красной линии;*

- *нивелировать площадку;*

- *нивелировать существующий железнодорожный путь;*

- *производить съемку железнодорожных кривых;*

- строить продольный и поперечный профили существующей железнодорожной линии;
- камерально обрабатывать материалы.

В результате освоения рабочей программы учебной практики обучающийся должен формировать следующие компетенции:

ОК 1 Понимать сущность и социальную значимость своей будущей профессии, проявлять к ней устойчивый интерес;

ОК 2 Организовывать собственную деятельность, выбирать типовые методы и способы выполнения профессиональных задач, оценивать их эффективность и качество;

ОК 3 Принимать решения в стандартных и нестандартных ситуациях и нести за них ответственность;

ОК 4 Осуществлять поиск и использование информации, необходимой для эффективного выполнения профессиональных задач, профессионального и личностного развития;

ОК 5 Использовать информационно-коммуникационные технологии в профессиональной деятельности;

ОК 6 Работать в коллективе и в команде, эффективно общаться с коллегами, руководством, потребителями;

ОК 7 Брать на себя ответственность за работу членов команды (подчиненных), за результат выполнения заданий;

ОК 8 Самостоятельно определять задачи профессионального и личностного развития, заниматься самообразованием, осознанно планировать повышение квалификации;

ОК 9 Ориентироваться в условиях частой смены технологий в профессиональной деятельности;

ПК 1.1 Выполнять различные виды геодезических съемок;

ПК 1.2 Обрабатывать материалы геодезических съемок;

ПК 1.3 Производить разбивку на местности элементов железнодорожного пути и искусственных сооружений для строительства железных дорог.

УП.01.01 «Учебная практика по проведению геодезических работ при изысканиях по реконструкции, проектированию, строительству и эксплуатации железных дорог», входящая в состав профессионального модуля ПМ.01 ПМ.01 Проведение геодезических работ при изысканиях по реконструкции, проектированию, строительству и эксплуатации железных дорог, проводится концентрированно в ходе изучения МДК.01.01. Технология геодезических работ.

Количество часов на освоение рабочей программы учебной практики – 144.

Проверка сформированности практического опыта и умений по окончании учебной практики проводится в виде дифференцированного зачета.

2. СТРУКТУРА И СОДЕРЖАНИЕ УЧЕБНОЙ ПРАКТИКИ

2.1. Тематический план учебной практики

Код профессиональных компетенций	Наименование разделов практики	Количество часов	Виды работ	Форма проведения практики (рассредоточено или концентрировано)
1	2	3	4	5
ПК 1.1 ПК 1.2 ПК 1.3	Учебная практика УП.01.01. по проведению геодезических работ при изысканиях по реконструкции, проектированию, строительству и эксплуатации железных дорог	36	Тахеометрическая съемка участка местности	Концентрировано
		24	Разбивка и нивелирование трассы	
		6	Разбивка круговых кривых	
		12	Построение подробного продольного профиля трассы с проектированием красной линии	
		24	Нивелирование площадки	
		12	Нивелирование существующего железнодорожного пути	
		6	Съемка железнодорожных кривых	
		6	Построение продольного и поперечного профилей существующей железнодорожной линии	
		18	Камеральная обработка материалов	
Всего часов		144		

2.2. Содержание обучения по учебной практике

Наименование разделов	Содержание материала	Объем часов	Уровень освоения
Раздел 1 Учебная практика УП.01.01. по проведению	Содержание:		2
	Тахеометрическая съемка участка местности	36	
	Разбивка и нивелирование трассы	24	
	Разбивка круговых кривых	6	

геодезических работ при изысканиях по реконструкции, проектированию, строительству и эксплуатации железных дорог	Построение подробного продольного профиля трассы с проектированием красной линии	12	
	Нивелирование площадки	24	
	Нивелирование существующего железнодорожного пути	12	
	Съемка железнодорожных кривых	6	
	Построение продольного и поперечного профилей существующей железнодорожной линии	6	
	Камеральная обработка материалов	18	
Итого		144	

3. УСЛОВИЯ РЕАЛИЗАЦИИ УЧЕБНОЙ ПРАКТИКИ

3.1. Требования к материально-техническому обеспечению

Реализация рабочей программы УП.01.01 «Учебная практика по проведению геодезических работ при изысканиях по реконструкции, проектированию, строительству и эксплуатации железных дорог» требует наличия:

учебного кабинета *ГЕОДЕЗИИ*;
полигона *ТЕХНИЧЕСКОЙ ЭКСПЛУАТАЦИИ И РЕМОНТА ПУТИ*.

Оборудование кабинета *ГЕОДЕЗИИ*:

Оборудование учебного кабинета *ГЕОДЕЗИИ* и рабочих мест:

- посадочные места по количеству обучающихся и рабочее место преподавателя;

Геодезические приборы и оборудование:

- Теодолиты – 10 шт.;
- Нивелиры:– 18 шт.;
- Рейка нивелирная – 1 шт.;
- Рейка нивелирная – 4 шт.;
- Рейка – 6 шт.;
- Рейка – 5 шт.;
- Ведро – 1 шт.;
- Вешка деревянная – 26 шт.;
- Гониометр – 1 шт.;
- Калькулятор – 7 шт.;
- Мерная лента – 3 шт.;
- Молоток – 3 шт.;
- Планиметр – 4 шт.;
- Рулетка металлическая – 5 шт.;
- Транспортёр – 2 шт.;
- Шпилька – 60 шт.;
- Штатив – 5 шт.;
- Штатив алюминиевый – 3 шт.;
- Штатив– 3шт.;
- Эккер призмный двойной – 4 шт.;
- линейка Дробышева,
- молоток – 3 шт.,
- буссоль геодезическая – 3 шт.,
- буссоль на теодолит – 5 шт.;
- эклиметр,
- планиметр полярный,
- топор туристический,
- ножовка.

Плакаты:

- масштабы топографических карт и планов, учебная топографическая карта, условные знаки топографических карт;
- решение задач на карте с горизонталями, геодезические знаки, измерение расстояний нитяным дальномером, измерение углов на местности, подготовка теодолита к работе;
- поверки и юстировки теодолита, измерение горизонтальных углов и углов наклона, техническое нивелирование, поверки и юстировки нивелиров.

Оборудование полигона *ТЕХНИЧЕСКОЙ ЭКСПЛУАТАЦИИ И РЕМОНТА ПУТИ*:

- Тупик для занятий по дефектоскопии рельсов (протяженность 21 м);
- Тупик для ремонта ВСП (протяженность 10 м);
- Железнодорожный переезд с автоматическим шлагбаумом;
- Сигнальные железнодорожные знаки;
- Участок железнодорожного полотна для размещения пассажирского и грузового вагона (протяженность 62 м);
- Участок железнодорожного полотна протяженностью 279 м с двумя стрелочными переводами.
- Стрелочный перевод с ручным управлением;
- Стрелочный перевод ЭЦ;
- Карликовые выходные светофоры;
- Светофоры на консолях.

3.2. Информационное обеспечение обучения

Перечень рекомендуемой учебной литературы, информационных ресурсов сети Интернет.

Основная учебная литература:

1. Водолагина И.Г., Литвинова С.Г. Технология геодезических работ: учебник. — М.: ФГБУ ДПО «Учебно-методический центр по образованию на железнодорожном транспорте», 2018. — 111 с. Режим доступа: <http://umczdt.ru/books/35/18702/> — ЭБ «УМЦ ЖДТ»
2. Авакян В.В. Прикладная геодезия [Электронный ресурс] : технологии инженерно-геодезических работ / В.В. Авакян. — Электрон. текстовые данные. — М. : Инфра-Инженерия, 2016. — 588 с. — 978-5-9729-0110-4. — Режим доступа: <http://www.iprbookshop.ru/51732.html> - ресурс удаленного доступа;
3. Дьяков, Б.Н. Геодезия [Электронный ресурс] : учебник / Б.Н. Дьяков. — Электрон. дан. — Санкт-Петербург : Лань, 2019. — 416 с. — Режим доступа: <https://e.lanbook.com/book/111205>. — Загл. с экрана.
4. Геодезическая практика [Электронный ресурс] : учеб. пособие / Б.Ф. Азаров [и др.]. — Электрон. дан. — Санкт-Петербург : Лань, 2015. — 288

- с. — Режим доступа: <https://e.lanbook.com/book/65947>. — Загл. с экрана. - ресурс удаленного доступа;
5. Кантор, И.И. Основы изысканий и проектирование железных дорог: учебник для техникумов и колледжей ж/д транспорта. — М.: Альянс, 2016. — 312 с.;
 6. Копыленко, В.А. Изыскания и проектирование железных дорог: учебник [Электронный ресурс] : учеб. / В.А. Копыленко, В.В. Космин. — Электрон. дан. — Москва : УМЦ ЖДТ, 2017. — 573 с. — Режим доступа: <https://umczdt.ru/books/35/2612/>
 7. Стародубцев, В.И. Практическое руководство по инженерной геодезии [Электронный ресурс] : учеб. пособие — Электрон. дан. — Санкт-Петербург: Лань, 2017. — 136 с. — Режим доступа: <https://e.lanbook.com/book/92650>. — Загл. с экрана.

Дополнительная учебная литература:

1. Мельников А.А. Безопасность жизнедеятельности. Топографо-геодезические и землеустроительные работы [Электронный ресурс]: учебное пособие для вузов / А.А. Мельников. — Электрон. текстовые данные. — М.: Академический Проект, Трикста, 2015. — 336 с. — 978-5-8291-1289-9. — Режим доступа: <http://www.iprbookshop.ru/36844.html>
2. Абраров Р.Г., Добрынина Н.В. Реконструкция железнодорожного пути: учеб. пособие. — М.: ФГБУ ДПО «Учебно-методический центр по образованию на железнодорожном транспорте», 2018. — 692 с. - Режим доступа: <http://umczdt.ru/books/35/230297/> - Загл. с экрана.
3. Щербаченко В.И. Строительство и реконструкция железных дорог: учебник. — М.: ФГБУ ДПО «Учебно-методический центр по образованию на железнодорожном транспорте», 2018. — 315 с. Режим доступа: <http://umczdt.ru/books/35/18738/>— ЭБ «УМЦ ЖДТ»
4. Журнал "ПУТЬ И ПУТЕВОЕ ХОЗЯЙСТВО" - <http://pph-magazine.ru/arh> - ресурс удаленного доступа;
5. Газета "ГУДОК" - <http://www.gudok.ru/newspaper/> - ресурс удаленного доступа.

3.3. Кадровое обеспечение образовательного процесса

Реализация рабочей программы учебной практики обеспечивается педагогическими кадрами, имеющими высшее образование, соответствующее профилю преподаваемого модуля, опыт деятельности в организациях соответствующей профессиональной сферы и наличие стажировки в профильных организациях не реже одного раза в 3 года.

Руководство практикой осуществляют преподаватели или мастера производственного обучения.

4. КОНТРОЛЬ И ОЦЕНКА РЕЗУЛЬТАТОВ ОСВОЕНИЯ УЧЕБНОЙ ПРАКТИКИ

Контроль и оценка результатов освоения учебной практики осуществляется руководителем практики техникума в процессе наблюдения, а также по результатам выполнения обучающимися индивидуальных заданий.

Результаты обучения (приобретённый практический опыт, освоенные умения)	Формы, методы контроля и оценки
Приобретённый практический опыт:	
<i>- практический опыт работы с геодезическими приборами</i>	-наблюдение и оценка деятельности результатов при выполнении практических заданий в ходе учебной практики; - дифференцированный зачет.
умения:	
<i>- производить тахеометрическую съёмку участка местности</i>	-наблюдение и оценка деятельности результатов при выполнении практических заданий в ходе учебной практики; -сравнительная оценка результатов выполнения практических заданий с требованиями нормативных документов и инструкций; -наблюдение за организацией рабочего места в процессе деятельности; -оценка выполнения заданий для самостоятельной работы; - дифференцированный зачет.
<i>- разбивать и нивелировать трассу</i>	-наблюдение и оценка деятельности результатов при выполнении практических заданий в ходе учебной практики; -сравнительная оценка результатов выполнения практических заданий с требованиями нормативных документов и инструкций; -наблюдение за организацией рабочего места в процессе деятельности; -оценка выполнения заданий для самостоятельной работы; - дифференцированный зачет.

<p><i>- разбивать круговые кривые</i></p>	<p>-наблюдение и оценка деятельности результатов при выполнении практических заданий в ходе учебной практики; -сравнительная оценка результатов выполнения практических заданий с требованиями нормативных документов и инструкций; -наблюдение за организацией рабочего места в процессе деятельности; -оценка выполнения заданий для самостоятельной работы; - дифференцированный зачет.</p>
<p><i>- строить подробный продольный профиль трассы с проектированием красной линии</i></p>	<p>-наблюдение и оценка деятельности результатов при выполнении практических заданий в ходе учебной практики; -сравнительная оценка результатов выполнения практических заданий с требованиями нормативных документов и инструкций; -наблюдение за организацией рабочего места в процессе деятельности; -оценка выполнения заданий для самостоятельной работы; - дифференцированный зачет.</p>
<p><i>- нивелировать площадку;</i></p>	<p>-наблюдение и оценка деятельности результатов при выполнении практических заданий в ходе учебной практики; -сравнительная оценка результатов выполнения практических заданий с требованиями нормативных документов и инструкций; -наблюдение за организацией рабочего места в процессе деятельности; -оценка выполнения заданий для самостоятельной работы; - дифференцированный зачет.</p>

<p>- нивелировать существующий железнодорожный путь;</p>	<p>-наблюдение и оценка деятельности результатов при выполнении практических заданий в ходе учебной практики; -сравнительная оценка результатов выполнения практических заданий с требованиями нормативных документов и инструкций; -наблюдение за организацией рабочего места в процессе деятельности; -оценка выполнения заданий для самостоятельной работы; - дифференцированный зачет.</p>
<p>- производить съемку железнодорожных кривых;</p>	<p>-наблюдение и оценка деятельности результатов при выполнении практических заданий в ходе учебной практики; -сравнительная оценка результатов выполнения практических заданий с требованиями нормативных документов и инструкций; -наблюдение за организацией рабочего места в процессе деятельности; -оценка выполнения заданий для самостоятельной работы; - дифференцированный зачет.</p>
<p>- строить продольный и поперечный профили существующей железнодорожной линии;</p>	<p>-наблюдение и оценка деятельности результатов при выполнении практических заданий в ходе учебной практики; -сравнительная оценка результатов выполнения практических заданий с требованиями нормативных документов и инструкций; -наблюдение за организацией рабочего места в процессе деятельности; -оценка выполнения заданий для самостоятельной работы; - дифференцированный зачет.</p>

- камерально обрабатывать материал	<ul style="list-style-type: none"> -наблюдение и оценка деятельности результатов при выполнении практических заданий в ходе учебной практики; -сравнительная оценка результатов выполнения практических заданий с требованиями нормативных документов и инструкций; -наблюдение за организацией рабочего места в процессе деятельности; -оценка выполнения заданий для самостоятельной работы; - дифференцированный зачет.
------------------------------------	-------------------------------------------------------------------------------------------------------------------------------------------------------------------------------------------------------------------------------------------------------------------------------------------------------------------------------------------------------------------------------------------------------------------------------------------------------------------------------

Результаты (освоенные профессиональные компетенции)	Основные показатели оценки результата	Формы и методы контроля и оценки
ПК 1.1. Выполнять различные виды геодезических съемок.	Точность и технологическая грамотность выполнения геодезических съемок при полевом трассировании, различных видах ремонта и эксплуатации пути.	<ul style="list-style-type: none"> -наблюдение и оценка деятельности результатов при выполнении практических заданий в ходе учебной практики; -сравнительная оценка результатов выполнения практических заданий с требованиями нормативных документов и инструкций; -наблюдение за организацией рабочего места в процессе деятельности; -оценка выполнения заданий для самостоятельной работы; - дифференцированный зачет.
ПК 1.2. Обработать	Грамотно выполнять обработку материалов	-наблюдение и оценка деятельности

<p>материалы геодезических съемок.</p>	<p>геодезических съемок, трассирование по картам, проектирование продольного и поперечного профилей, выбирать оптимальный вариант.</p>	<p>результатов при выполнении практических заданий в ходе учебной практики; -сравнительная оценка результатов выполнения практических заданий с требованиями нормативных документов и инструкций; -наблюдение за организацией рабочего места в процессе деятельности; -оценка выполнения заданий для самостоятельной работы; - дифференцированный зачет.</p>
<p>ПК 1.3. Производить разбивку на местности элементов железнодорожного пути и искусственных сооружений для строительства железных дорог.</p>	<p>Точность и грамотность выполнения разбивочных работ, ведения геодезического контроля на различных этапах строительства и эксплуатации железных дорог.</p>	<p>-наблюдение и оценка деятельности результатов при выполнении практических заданий в ходе учебной практики; -сравнительная оценка результатов выполнения практических заданий с требованиями нормативных документов и инструкций; -наблюдение за организацией рабочего места в процессе деятельности; -оценка выполнения заданий для самостоятельной работы; - дифференцированный зачет..</p>

Формы и методы контроля и оценки результатов прохождения обучающимися учебной практики должны позволять проверять у обучающихся не только готовность выполнять запланированные виды профессиональной деятельности и степень сформированности профессиональных компетенций, но и умений обеспечивающих развитие общих компетенций.

Результаты (освоенные общие компетенции)	Основные показатели оценки результата	Формы и методы контроля и оценки
1	2	3
ОК 1. Понимать сущность и социальную значимость своей будущей профессии, проявлять к ней устойчивый интерес	-изложение сущности перспективных технических новшеств	-наблюдение и оценка деятельности результатов при выполнении практических заданий в ходе учебной практики; -участие в конкурсах профессионального мастерства; -дифференцированный зачет.
ОК 2. Организовывать собственную деятельность, выбирать типовые методы и способы выполнения профессиональных задач, оценивать их эффективность и качество	-обоснование выбора и применения методов и способов решения профессиональных задач в области разработки технологических процессов; -демонстрация эффективности и качества выполнения профессиональных задач	-наблюдение и оценка действий по инструкции, технологии выполнения работ на практических занятиях учебной практики; -наблюдение и оценка при выполнении работ по учебной практике; -участие в мастер-классах; -дифференцированный зачет.
ОК 3. Принимать решения в стандартных и нестандартных ситуациях и нести за них ответственность	-демонстрация способности принимать решения в стандартных и нестандартных ситуациях и нести за них ответственность	-наблюдение и оценка принятия решений ситуационных задач в рамках проведения практических занятий при выполнении работ по учебной практике; -дифференцированный зачет.
ОК 4. Осуществлять поиск и использование информации, необходимой для	-нахождение и использование информации для эффективного выполнения	-наблюдение и оценка поиска информации в учебной и специальной технической литературе, действующих нормативных

<p>эффективного выполнения профессиональных задач, профессионального и личностного развития</p>	<p>профессиональных задач, профессионального и личностного развития</p>	<p>документах в рамках проведения практических занятий при выполнении работ по учебной практике; -наблюдение и оценка составления конспектов, эскизов; -дифференцированный зачет.</p>
<p>ОК 5. Использовать информационно-коммуникационные технологии в профессиональной деятельности</p>	<p>-демонстрация навыков использования информационно-коммуникационных технологий в профессиональной деятельности</p>	<p>-наблюдение и оценка поиска информации в сети Internet в рамках проведения работ по учебной практике; -дифференцированный зачет.</p>
<p>ОК 6. Работать в коллективе и в команде, эффективно общаться с коллегами, руководством, потребителями</p>	<p>-взаимодействие с обучающимися, преподавателями и мастерами в ходе обучения</p>	<p>-наблюдение и оценка выполнения коллективных заданий в малых группах в рамках проведения практических занятий при выполнении работ по учебной практике; -дифференцированный зачет.</p>
<p>ОК 7. Брать на себя ответственность за работу членов команды (подчиненных), за результат выполнения заданий</p>	<p>-проявление ответственности за работу команды, подчиненных, результат выполнения заданий</p>	<p>-наблюдение и оценка выполнения коллективных заданий, планирование выполнения работ, распределение обязанностей между членами группы (команды) в рамках проведения практических занятия при выполнении работ по учебной практике; -дифференцированный зачет.</p>
<p>ОК 8. Самостоятельно определять задачи профессионального и личностного развития, заниматься самообразованием, осознанно планировать повышение</p>	<p>-планирование обучающимися повышения личностного и квалификационного уровня</p>	<p>-наблюдение и оценка на практических занятиях при выполнении работ по учебной практике; -участие в конкурсах профессионального мастерства; -дифференцированный зачет.</p>

квалификации		
<p>ОК Ориентироваться в условиях частой смены технологий в профессиональной деятельности</p>	<p>9. -проявление интереса к инновациям в профессиональной области</p>	<p>-наблюдение и оценка на практических занятиях при выполнении работ по учебной практике; -участие в конкурсах профессионального мастерства; -участие в мастер-классах; -дифференцированный зачет.</p>

ЛИСТ АКТУАЛИЗАЦИИ

Рабочая программа УЧЕБНОЙ ПРАКТИКИ УП.01.01. УЧЕБНАЯ ПРАКТИКА ПО ПРОВЕДЕНИЮ ГЕОДЕЗИЧЕСКИХ РАБОТ ПРИ ИЗЫСКАНИЯХ ПО РЕКОНСТРУКЦИИ, ПРОЕКТИРОВАНИЮ, СТРОИТЕЛЬСТВУ И ЭКСПЛУАТАЦИИ ЖЕЛЕЗНЫХ ДОРОГ

по специальности 23.02.08 Строительство железных дорог, путь и путевое хозяйство актуализирована на 2024/2025 учебный год в части изменения и дополнения:

- Изменение в основной литературе