


Выписка из Единого государственного реестра недвижимости об объекте недвижимости
Сведения о характеристиках объекта недвижимости

На основании запроса от 22.09.2017 г., поступившего на рассмотрение 22.09.2017 г., сообщаем, что согласно записям Единого государственного реестра недвижимости:

Сооружение			
вид объекта недвижимости			
Лист № __ Раздела 1	Всего листов раздела 1 : __	Всего разделов: __	Всего листов выписки: __
26.09.2017 № 40/001/002/2017-14660			
Кадастровый номер:		40:26:000346:112	
Номер кадастрового квартала:	40:26:000346		
Дата присвоения кадастрового номера:	21.01.2011		
Ранее присвоенный государственный учетный номер:	Инвентарный номер: 7751, Кадастровый номер: 40:26:000346:82:71		
Адрес:	Калужская область, г Калуга, ул Вилонова, д 12		
Основная характеристика (для сооружения):	площадь застройки	682.5	кв.м
	тип	значение	единица измерения
Назначение:	9. Иные сооружения производственного назначения		
Наименование:	асфальтобетонное покрытие спортивной площадки		
Количество этажей, в том числе подземных этажей:	данные отсутствуют		
Год ввода в эксплуатацию по завершении строительства:	данные отсутствуют		
Год завершения строительства:	1980		
Кадастровая стоимость, руб.:	154560		
инженер 2 категории межрайонного отдела		Иванова Е.В.	
полное наименование должности		инициалы, фамилия	

М.П.



Выписка из Единого государственного реестра недвижимости об объекте недвижимости
Сведения о характеристиках объекта недвижимости

Раздел 1

На основании запроса от 22.09.2017 г., поступившего на рассмотрение 22.09.2017 г., сообщаем, что согласно записям Единого государственного реестра недвижимости:

Сооружение			
вид объекта недвижимости			
Лист № <u> </u> Раздела <u>1</u>	Всего листов раздела <u>1</u> : <u> </u>	Всего разделов: <u> </u>	Всего листов выписки: <u> </u>
26.09.2017 № 40/001/002/2017-14660			
Кадастровый номер:		40:26:000346:112	

Кадастровые номера иных объектов недвижимости, в пределах которых расположен объект недвижимости:	40:26:000346:82
Кадастровые номера помещений, машино-мест, расположенных в здании или сооружении:	данные отсутствуют
Кадастровые номера объектов недвижимости, из которых образован объект недвижимости:	данные отсутствуют
Кадастровые номера образованных объектов недвижимости:	данные отсутствуют
Сведения о включении объекта недвижимости в состав предприятия как имущественного комплекса:	данные отсутствуют
Сведения о включении объекта недвижимости в состав единого недвижимого комплекса:	данные отсутствуют
Кадастровый номер земельного участка, если входящие в состав единого недвижимого комплекса объекты недвижимости расположены на одном земельном участке	данные отсутствуют
Виды разрешенного использования:	данные отсутствуют
Сведения о включении объекта недвижимости в реестр объектов культурного наследия:	данные отсутствуют
Сведения о кадастровом инженере:	Грачева Ирина Владимировна №40-13-304, КП "БТИ", 25.12.2015 г.
Статус записи об объекте недвижимости:	Сведения об объекте недвижимости имеют статус "актуальные, ранее учтенные"
Особые отметки:	Сведения необходимые для заполнения раздела 6 отсутствуют. Сведения необходимые для заполнения раздела 6.1 отсутствуют. Сведения необходимые для заполнения раздела 7 отсутствуют. Сведения необходимые для заполнения раздела 8 отсутствуют.
Получатель выписки:	Федина Зинаида Петровна
инженер 2 категории межрайонного отдела	Назарова Е.В.
полное наименование должности	инициалы, фамилия

М.П.



Сооружение

вид объекта недвижимости

Лист № Раздела 2

Всего листов раздела 2:

Всего разделов:

Всего листов выписки:

26.09.2017 № 40/001/002/2017-14660

Кадастровый номер:

40:26:000346:112

1.	Правообладатель (правообладатели):	1.1.	Российская Федерация
2.	Вид, номер и дата государственной регистрации права:	2.1.	Собственность, № 40:26:000346:112-40/001/2017-1 от 10.07.2017
3.	Ограничение прав и обременение объекта недвижимости:	не зарегистрировано	
1.	Правообладатель (правообладатели):	1.2.	Федеральное государственное бюджетное образовательное учреждение высшего образования "Петербургский государственный университет путей сообщения Императора Александра I", ИНН: 7812009592
2.	Вид, номер и дата государственной регистрации права:	2.2.	Оперативное управление, № 40:26:000346:112-40/001/2017-2 от 14.09.2017
3.	Ограничение прав и обременение объекта недвижимости:	не зарегистрировано	
5.	Заявленные в судебном порядке права требования:	данные отсутствуют	
6.	Сведения о возражении в отношении зарегистрированного права:	данные отсутствуют	
7.	Сведения о наличии решения об изъятии объекта недвижимости для государственных и муниципальных нужд:	данные отсутствуют	
8.	Сведения о невозможности государственной регистрации без личного участия правообладателя или его законного представителя:	данные отсутствуют	
9.	Правопритязания и сведения о наличии поступивших, но не рассмотренных заявлений о проведении государственной регистрации права (перехода, прекращения права), ограничения права или обременения объекта недвижимости, сделки в отношении объекта недвижимости:	отсутствуют	
10.	Сведения об осуществлении государственной регистрации сделки, права, ограничения права без необходимого в силу закона согласия третьего лица, органа:	данные отсутствуют	

инженер 2 категории межрайонного отдела

полное наименование должности

М.П.

Назарова Е.В.

инициалы, фамилия

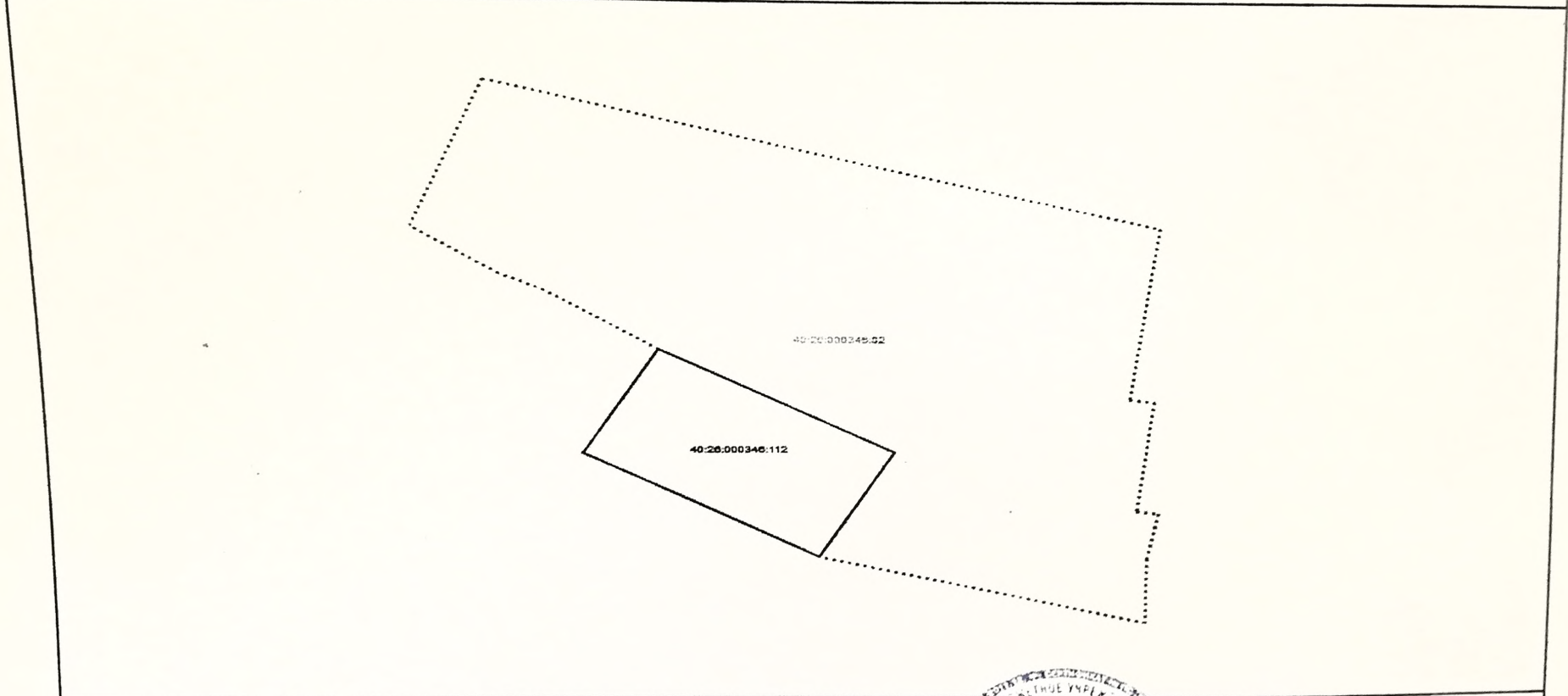


Выписка из Единого государственного реестра недвижимости об объекте недвижимости
Описание местоположения объекта недвижимости


Раздел 5

Сооружение			
вид объекта недвижимости			
Лист № <u> </u> Раздела <u>5</u>	Всего листов раздела <u>5</u> : <u> </u>	Всего разделов: <u> </u>	Всего листов выписки: <u> </u>
26.09.2017 № 40/001/002/2017-14660			
Кадастровый номер:		40:26:000346:112	

Схема расположения объекта недвижимости (части объекта недвижимости) на земельном участке(ах)



Масштаб 1:	Условные обозначения:		
инженер 2 категории межрайонного отдела		Назарова Е.В.	
полное наименование должности		М.П.	инициалы, фамилия



Сооружение

вид объекта недвижимости

Лист № ___ Раздела **5.1**

Всего листов раздела **5.1**: ___

Всего разделов: ___

Всего листов выписки: ___

26.09.2017 № 40/001/002/2017-14660

Кадастровый номер:

40:26:000346:112

1. Сведения о координатах характерных точек контура объекта недвижимости

Система координат: СК кадастрового округа
 Зона №

Номер точки	Координаты, м		Радиус, м	Средняя квадратическая погрешность определения координат характерных точек контура, м	Глубина, высота, м	
	X	Y			H1	H2
1	2	3	4	5	6	7
1	429450.39	1300418.53	данные отсутствуют	0.10		
2	429433.50	1300448.77	данные отсутствуют	0.10		
3	429416.62	1300439.26	данные отсутствуют	0.10		
4	429433.51	1300409.02	данные отсутствуют	0.10		
1	429450.39	1300418.53	данные отсутствуют	0.10		

2. Сведения о предельных высоте и глубине конструктивных элементов объекта недвижимости

Предельная глубина конструктивных элементов объекта недвижимости, м

данные отсутствуют

Предельная высота конструктивных элементов объекта недвижимости, м

данные отсутствуют

инженер 2 категории межрайонного отдела

полное наименование должности

Назарова Е.В.

инициалы, фамилия

М.П.



Сооружение

вид объекта недвижимости

Лист № Раздела **5.1** Всего листов раздела **5.1** : Всего разделов: Всего листов выписки:

26.09.2017 № 40/001/002/2017-14660

Кадастровый номер: **40:26:000346:112**

3. Сведения о характерных точках пересечения контура объекта недвижимости с контуром (контурами) иных зданий, сооружений, объектов незавершенного строительства

Система координат
 Зона №

Номера характерных точек контура	Координаты, м		Средняя квадратическая погрешность определения координат характерных точек контура, м	Глубина, высота, м		Кадастровые номера иных объектов недвижимости, с контурами которых пересекается контур данного объекта недвижимости
	X	Y		H1	H2	
1	2	3	4	5	6	7

инженер 2 категории межрайонного отдела

Назарова Е.В.

полное наименование должности

инициалы, фамилия

М.П.

